



Codice Fiscale e Partita IVA n. 00447820044
 Sito web: www.provincia.cuneo.it
 E-mail: um@provincia.cuneo.it
 P.E.C.: protocollo@provincia.cuneo.legalmail.it

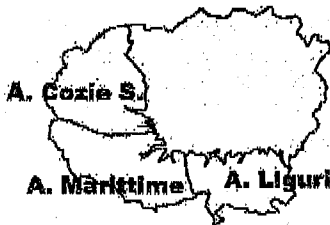
DIREZIONE MOBILITA' E INFRASTRUTTURE
Ufficio Protezione Civile

E-mail: ufficio.protezionecivile@provincia.cuneo.it
 Via M. D'Azeglio, 8 - 12100 Cuneo
 Tel. 0171.445229 - Fax 0171.697786
 Tel./ Fax EMERGENZE 0171.65641

COMUNICAZIONE FAX URGENTE

Ai Comuni e alle Comunità Montane delle Zone di allerta per rischio valanghe interessate:

- Zona Alpi Cozie S.
- Zona Alpi Marittime
- Zona Alpi Liguri



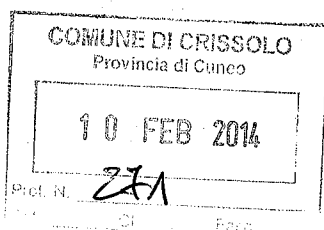
E, p.c., alla Prefettura di Cuneo

OGGETTO: Bollettino Nivologico per rischio valanghe 41/2014 del 10/02/2014 contenente livelli di criticità valanghe (livello 2).

Per opportuna conoscenza e per l'adozione dei provvedimenti di competenza si trasmette in allegato il documento di cui all'oggetto.

Si richiama l'osservanza delle prescrizioni recate dal vigente disciplinare per la gestione organizzativa e funzionale del sistema di allertamento regionale ai fini di protezione civile (approvato con DGR 30 Luglio 2007, n. 46-6578 pubblicata sul BUR n. 33 in data 16 Agosto 2007), secondo le indicazioni fornite con la circolare Prot. 20921 del 26 Aprile 2006 e successiva comunicazione Prot. 48078 del 12 Settembre 2007, nonché la vigente pianificazione in materia.

Il documento è altresì disponibile, con user e password di accesso, all'indirizzo <http://www.ruparpiemonte.it/meteo/> oppure <http://intranet.ruparpiemonte.it/meteo/>



Prot.N.0013076 10/02/2014
 F. 2014.09.117000003-01
 Tit. 09.11 Partenza

Alle Autorità, Enti e Istituzioni:

- Comando Provinciale Vigili del Fuoco di Cuneo
- Questura di Cuneo
- Comando Provinciale Carabinieri di Cuneo
- Comando Provinciale Guardia di Finanza di Cuneo
- Sezione Polizia Stradale di Cuneo
- Settore Polizia di Frontiera di Limone Piemonte
- Corpo Forestale dello Stato - Comando Prov.le Cuneo
- Regione Piemonte - Settore OO.PP. e Difesa Assetto Idrogeologico di Cuneo
- AIPQ - Ufficio di Alessandria
- AIPQ - Ufficio di Torino
- ANAS S.p.A. - Compartimento della viabilità per il Piemonte - Torino
- R.F.I. S.p.A. - Direzione Compartimentale Movimento
- Autostrada A6 Torino / Savona S.p.A. - Moncalieri
- Autostrada A33 AT/CN - Centr. Op. DEM - Govone
- Centrale Operativa 118 Provincia di Cuneo - Saluzzo
- Enel Distribuzione - U.T.R. Piemonte e Liguria - Esercizio di Torino
- Enel Distribuzione - Zona di Cuneo
- Enel Distribuzione - Zona di Alba
- Enel Produzione - Unità Business Hydro Piemonte
- Enel Produzione - Posto Teleproduzione Verampio
- Tirreno Power S.p.A. - Nucleo Idroelettrico Genova
- Telecom Italia S.p.A. - AOL Piemonte - Alessandria
- Telecom Italia S.p.A. - Control Room Security
- S.A.S.P. XIV Zona - Saluzzo
- S.A.S.P. XV Zona - Cuneo
- S.A.S.P. XVI Zona - Mondovì
- Unione Industriale - Cuneo
- Croce Rossa Italiana - Cuneo

IL FUNZIONARIO INCARICATO
 (G. Giraud)



BOLLETTINO

BOLLETTINO NIVOLOGICO



Proc. N. 0013074 10/02/2014

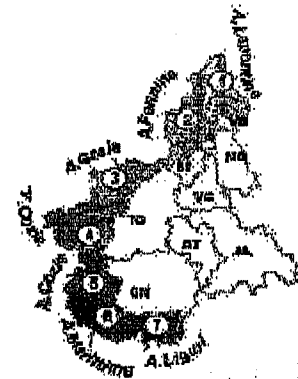
P. 2014.09.11/000003-01

Tit. 09.11 Arrivo

BOLLETTINO N°	DATA EMISSIONE	VALUTAZIONE	REGIONE/NUMERO	SERVIZIO/REGIONE	AMBITO
41/2014	10/02/2014	24 ore	13/02/2014	Dipartimento Sistemi Previsionali	Regione Piemonte

SITUAZIONE ED EVOLUZIONE:

Le precipitazioni in corso sono più intense sui settori meridionali e settentrionali della regione e determinano un aumento dell'instabilità degli strati superficiali del manto nevoso e conseguentemente un nuovo aumento del pericolo valanghe.



Zone di allerta		Livelli di criticità per le prossime 36 ore		Pericolo valanghe		Effetti sul territorio
				10-02-2014	11-02-2014	
1	Alpi Lepontine (VB)	2	MODERATA CRITICITA'	MARCATO	FORTE	Possibile interruzione della viabilità di fondovalle
2	Alpi Pennine (TO-BI-VC-VB)	2	MODERATA CRITICITA'	MARCATO	FORTE	Possibile interruzione della viabilità di fondovalle
3	Alpi Graie (TO)	1	SITUAZIONE ORDINARIA	MARCATO	MARCATO	
4	Alpi Cozie Centro-Nord (TO)	1	SITUAZIONE ORDINARIA	MARCATO	MARCATO	
5	Alpi Cozie Sud (CN)	2	MODERATA CRITICITA'	MARCATO	FORTE	Possibile interruzione della viabilità di fondovalle
6	Alpi Marittime (CN)	2	MODERATA CRITICITA'	MARCATO	FORTE	Possibile interruzione della viabilità di fondovalle
7	Alpi Liguri (CN)	2	MODERATA CRITICITA'	MARCATO	FORTE	Possibile interruzione della viabilità di fondovalle

NOTE:

Livelli di criticità: 1 - situazione ordinaria, 2 - moderata criticità, 3 - elevata criticità

Attenzione: per una corretta interpretazione consultare sempre il disciplinare. Il livello di criticità 1 non esclude pericolo per lo svolgimento di attività sci alpinistiche e fuori pista.

Diffusione: <http://www.ruparpiemonte.it> / teleco@ruparpiemonte.it / <http://intranet.ruparpiemonte.it/teleco/> con password: www.ruparpiemonte.it